









Jelmagyarázat:

-  1a-vízszívóvédelmi védőtér.
-  1b-felsőzíni karszt
-  Hidrogeológiai védőzónák
-  180 nap
-  5 év
-  50 év
-  Országos vízminőség-védelmi terület övezete
-  Működő bánya

Készült az állami alapadatok felhasználásával.

Megjelenés: Királyszentistván Község Önkormányzata

Munka megnevezése:

Királyszentistván településrendezési eszközöknek készítése

V6.
1 : 16 000
2018. augusztus

Munkatárs: VIZSGALATI MUNKARÉSZ
Környezetvédelem

Feladts. tervező

Németh Ferenc

TT-1-19-0221
településrendezési vezető
tervező

Munkatárs:

Varga Orsolya

okl. településrendezési
tervező

Cseh Edina
okl. településrendezési
tervező

Készítette:

Planteus Kft.

8273 Monostorb. Fő út 23.
tel.:06-87-469-209; E-mail: planteus@planteus.hu

Villamosenergia-ellátás, hűtésrendszer

Szirmai Zoltán

okl. villamosmérnök, okl. településrendezési vezető tervező

Cseh Edina
okl. településrendezési vezető

Víz- és csapadékvíz közelművek, szennyvízelvezetés

Fehérmé Gremánová

okl. építőmérnök

Bruckner Attila
okl. építőmérnök

Környezetvédelem: zajvédelem, szennyvízelvezetés, víz- és csapadékvíz közelművek, szennyvízelvezetés

Drobní Mária

okl. építőmérnök, okl. víz- és csapadékvíz közelművek tervező

Máté Zsolt
okl. építőmérnök