













V4 - BEÉPÍTETTSÉG VIZSGÁLAT

JELMAGYARÁZAT

 Belterület határ	 Közigazgatási határ	 30 - 40 %
 Beépítetlen	 5 - 10 %	 40 - 50 %
 0,1 - 1 %	 10 - 20 %	 50 - 60 %
 1 - 5 %	 20 - 30 %	 60 % felett



A terv az állami alapadatok felhasználásával készült.  
**VÖLGYZUGOLY Területfejlesztő és Tervező Műhely Kft.**

1024 Budapest, Szilágyi Erzsébet fasor 13-15. Tel.: 1/439-04-90

