

A terv az állami alapadatok felhasználásával készült.








VÖLGSZUGOLY Területfejlesztés és Tervezés M hely Kft.





1024 Budapest, Szilágyi Erzsébet fasor 13-15. Tel.: 1/439-04-90

| | | |
|--------------------------------|--|------------------------|
| Településtervezés: | Ferik Tünde - okl. építésmérnök, településrendező vezető tervező (TT/1 01) | <i>Ferik Tünde</i> |
| | Varga-Végh Anna - okl. településmérnök | <i>Varga-Végh Anna</i> |
| | Tripo Abigél - okl. településmérnök | <i>Tripo Abigél</i> |
| Tájrendezés, környezetvédelem: | Kéthelyi Márton - okl. tájépítésmérnök, tájvédelmi szakértő (TK 01-5282) | <i>Kéthelyi Márton</i> |
| | Márján Mlinda - okl. tájépítésmérnök, okl. természetvédelmi mérnök | <i>Márján Mlinda</i> |
| Térinformatika: | Sághy Bálint - térinformatikus | <i>Sághy Bálint</i> |



JELMAGYARÁZAT

-  Közigazgatási határ
-  Belterület határ
-  Helyi egyedi védett m. vi értékek - helyi egyedi védelem alatt álló építmény
-  Helyi védett m. vi értékek - helyi területi védelem alatt álló telkek
-  Helyi értékvédelmi terület - helyi védendő utcakép

TELEPÜLÉSKÉPI SZEMPONTBÓL MEGHATÁROZÓ TERÜLETEK (MT)

-  Ófalu
-  Újfalu
-  Gazdasági karakter terület
-  Zártkertek és külterületek

TÁJÉKOZTATÓ ELEMELK

-  Belterületbe vonható terület határa
-  Reambulált épület - geodéziailag nem bemért, meglévő épület

KIRÁLYSZENTISTVÁN

TELEPÜLÉSTERV KÉSZÍTÉSE

TELEPÜLÉSKÉPI TERVLAP

1. melléklet a .../2025 (...) önkormányzati rendelethez

VELEMENYZÉSI ANYAG

M=1: 8000

2025. szeptember

VZM1890/24

Királyszentistván_TKR.wor

